

India es el segundo país más poblado del mundo y el séptimo en extensión territorial, donde se dan cita una variada y rica mezcla cultural llena de tradiciones, que unido a su misticismo la convierten en uno de los destinos más apasionantes.

Es la civilización más antigua sobre la tierra. Un país donde cada día es un festival repleto de alegría y color. Un rincón del Universo imposible de definir. India asombra, sorprende y frustra. Su variedad geográfica es enorme con las zonas más calurosas en el Desierto del Thar, las más frías en el Himalaya al norte y las más húmedas en el sur.

India es más que Bollywood, yoga, curry y encantadores de serpientes, supera el sinónimo de Diversidad. Además del tópico de la pobreza, tiene mucho que ofrecer al mundo. En ninguna parte sobre la tierra existe tal explosión creativa de culturas y religiones, cada aspecto de la India es a escala masiva, exagerada, todo es en superlativo. Quizás lo más difícil sería describir o entenderla completamente, ningún viajero vuelve sin impresiones fuertes en su equipaje. Su gran herencia cultural de imperios y religiones nos ha dejado los más asombrosos logros arquitectónicos, incluyendo miles de templos antiguos y el celebre Taj Mahal.

Nepal, Situado en el regazo del Himalaya, es el país de la mística, de la calma y la paz eterna. El Valle de Kathmandú ofrece muchos monumentos históricos, viejos palacios, lugares santos, templos, tradiciones y leyendas como un museo de la vida. Pocos países en el mundo pueden ofrecer tanta variedad geográfica, artística y cultural, en tan poco espacio.

Bhutan, "El Reino del Dragón", aislado al exterior durante siglos, posee un halo de misterio y autenticidad junto a su espectacular panorámica. Una joya en plena cordillera del Himalaya.

Tibet antiguamente conocido como el País de las Nieves, o el Techo del Mundo, es todavía hoy unos de los lugares más desconocidos y fascinantes a donde podemos viajar, tratándose de una de las metas más seductoras y difícil de alcanzar para los amantes de los grandes viajes. La mayoría de su territorio se encuentra por encima de los 4.000 metros y está rodeado en su mayor parte por altas montañas y cordilleras, destacando la del Himalaya en su parte sur coronada por el Mt. Everest. Es una tierra anclada en el tiempo, que guarda antiguos monasterios y muchos secretos haciendo de su visita una experiencia única.

Sri Lanka, antes llamada Ceilan (Imperio británico), es una Isla semi-tropical situada al Sur de India en forma de lágrima. Fue conocida antiguamente como Serendip por los geógrafos árabes. Hoy nos recibe con sus playas de cocoteros y arena blanca, sus paisajes llenos de verdor y sus antiguas ciudades, que fueron capitales de poderosas dinastías de las que el país ha heredado un portentoso patrimonio artístico.

Notas Importantes

- Transporte y comunicaciones:** En la India, la red de carreteras, aunque es bastante amplia, es un tanto deficiente, muchas de ellas en no muy buen estado y además soportan un caótico e intenso tráfico por lo que los desplazamientos conllevan mucho más tiempo de lo que estamos acostumbrados. Todo esto hace que buena parte de las etapas se inicien muy temprano con el fin de llegar a los sitios con tiempo suficiente. El transporte ha mejorado últimamente y está bien desarrollado técnicamente, pero no debe compararse con los modernos vehículos occidentales en lo relativo a confort y a las prestaciones. Se dispone de vehículos con aire acondicionado no regulable, excepto en las regiones del Himalaya. Nepal y Sri Lanka ofrece un parque automovilístico más moderno, con carreteras que facilitan las comunicaciones en el país, especialmente en el último caso. En Tibet hay ciertos tramos de carretera en el recorrido a Nepal que están en obras, por lo que se hace imprescindible utilizar coches 4x4.
- Tren:** La red ferroviaria es una de las más extensas del mundo, pero a nivel confort no corresponde con los estándares europeos.
- Hoteles:** La clasificación hotelera en India no corresponde siempre con las normas internacionales y ciertas diferencias son notables entre unas cadenas y otras. Oficialmente los hoteles tienen una categoría de estrellas, que en muchos casos no responde a los estándares europeos, por lo que el tour operador se reserva el derecho de establecer su propia catalogación de acuerdo a los criterios internacionales. Todos disponen de baño privado y aire acondicionado. Los hoteles clasificados como Heritages son antiguos palacios de maharajás convertidos en establecimientos hoteleros, con habitaciones que pueden variar en dimensiones y confort, unas de otras. El país atraviesa por un gran desarrollo turístico con una fuerte demanda por lo que algunos hoteles llenan sus habitaciones por encima de su capacidad, pudiendo darse el caso de que se utilice otro hotel de similar categoría.
No existen habitaciones triples; si tres personas insisten en compartir una habitación, advertimos, que será eventualmente sobre la base de una cama supletoria plegable (no aconsejable para 3 adultos).
- Guías:** En la India, la mayoría de las ciudades turísticas disponen de guías locales de habla castellana, aunque en algunas de ellas, el número es muy limitado, y por lo tanto su utilización esta sujeta a disponibilidad, que en su defecto será de habla inglesa. En Nepal, en el Valle de Kathmandú, hay una gran disponibilidad de guías locales de habla castellana, pero en Sri Lanka su número es limitado y por lo tanto sujeto a disponibilidad. En **Bhután y Tibet**, los guías son de habla inglesa.
- Visitas:** Las Agencias turísticas Del subcontinente Indio incluyen en sus contrataciones la salvedad de poder modificar, de forma unilateral y no siempre informándonos de ello con antelación, cualquier itinerario, excursión, horarios y medios de transporte dentro del país, así como el cambiar los hoteles previamente confirmados por otros. Asimismo advertimos del riesgo de modificación o cancelación en monzones y es importante que ello sea conocido por los clientes.
- Vuelos domésticos:** Sufren con alguna frecuencia cambios en horarios y cancelaciones, lo que puede originar modificaciones en el itinerario previsto o el orden de las visitas programadas. **Politours**, ante estas eventualidades dará una alternativa lo más ajustada posible al itinerario original.
- Tasas aeropuerto salida:** Kathmandú 18 USD (incluidas).
- Vacunaciones:** **NINGUNA VACUNA ES OBLIGATORIA**, sin embargo, los pasajeros que hayan estado en los últimos siete días en África y Sudamérica (solo de los países donde hay fiebre amarilla), deben de presentar el certificado de vacunación internacional.
- Ropa y calzado:** Ropa cómoda preferible de algodón y lino. Entre noviembre y marzo en el norte no está de más llevar algo de ropa de abrigo ya que por la noche suele refrescar. El calzado debe ser cómodo y fácil de quitar y poner para visitar los lugares sagrados (ya que no se permite entrar calzados). No olvidar el paraguas, las gafas de sol y el sombrero.
- Gastronomía:** La comida es sabrosa pero muy especiada y picante, principalmente e el norte de India y Nepal. En el sur de India y en Sri Lanka tiene como ingredientes fundamentales el arroz y las especias, mezclado con coco. Se recomienda beber agua embotellada mineral y hacer una adaptación gradual a la comida, debido al picante. No adquiera comida en los puestos de la calle, lave o pele la fruta y hierva las verduras. En los hoteles disponen de buffets con comida local y occidental.
- Propinas:** Las propinas no están incluidas en ningún programa. Se suele dar una cantidad de dinero en forma de propina al personal de servicios como guías, conductores, maleteros, etc. La cantidad estimada es de 2 Euros por persona y día para cada guía y conductor.
- Cultura y festejos:** Las fiestas y celebraciones hindúes, musulmanas, jainistas, budistas, cristianas y sikh son muy numerosas y se suceden a lo largo del año. Además, hay celebraciones relacionadas con acontecimientos históricos y otras basadas en las cosechas y los ciclos anuales. Cada región de la India tiene su forma original de festejar un evento, saliendo a la calle los aspectos más pintorescos de esta cultura: elefantes engalanados, santones venidos del Himalaya para hacer abluciones en los ríos sagrados, danzas ancestrales, procesiones llenas de fervor religioso, etc.
- Fotografía:** Los hindúes son generalmente bastante fotogénicos. Aceptarán con gusto que se les fotografíe, pero pida permiso con un gesto y no lo haga si no se lo dan, especialmente a las mujeres en ciudades musulmanas. En la mayoría de los monumentos hay que pagar a la entrada para poder hacer fotos o filmar.
- Pasaportes y Visados:** Los ciudadanos españoles precisan llevar el pasaporte con una validez mínima de 6 meses.
India: Visado obligatorio. Se puede obtener o bien en España (Necesario Pasaporte original, 2 fotos, declaración firmada, y formularios debidamente cumplimentados que se pueden obtener en la web: <https://indianvisaonline.gov.in/visa/>) previo pago 155 €, o bien existe la posibilidad de tramitar directamente el E-Tourist Visa. página Web: <https://indianvisaonline.gov.in/visa/info1.jsp>, pago a través de Visa o Mastercard: 60 USD
Nepal: Visado obligatorio. Se obtiene a la llegada en el aeropuerto de Kathmandú, pago de 30 USD.
Sri Lanka: Para tramitar el visado de Sri Lanka, entrar en www.eta.gov.lk (30 USD).
Tibet y Bhutan: Pasaporte electrónico escaneado en color, con vigencia mínima de 6 meses y datos laborales. Coste del tramite 130 Euros (tramitación 1 mes antes de la salida).
Notas: El Ministerio de Asuntos Exteriores emite información oficial sobre recomendaciones específicas de los países que Ud. debe de conocer antes de viajar. Esta lista se proporciona a través de Internet (www.mae.es).

NEPAL

- **Población:** 31.560.400 h • **Territorio:** 147.181 km²
- **Renta per Capita:** 1.400 USD
- **Economía:** Agricultura (40%), Industria (20%), Servicios (40%)
- **Sistema político:** República Federal Parlamentaria
- **Moneda:** Rupia nepalí (1 Euro = 115 NPR)
- **Religión:** Hinduismo 81%, Budismo 11%, Islamismo 4,2%
- **Clima:** Subtropical en el Valle de Kathmandú, Pokhara y Chitwan. La estación seca va de octubre a mayo y la húmeda de junio a septiembre. En invierno refresca por las noches.
- **Diferencia horaria con España:** +3,45 (verano); + 4,45 (invierno).
- **Lengua oficial:** Nepalí.
- **Visado:** 30 USD a la llegada.

INDIA

- **Población:** 1.278.121.228 h
- **Territorio:** 3.287.595 km²
- **Renta per Capita:** 2.800 USD
- **Economía:** Agricultura (28%), Industria (18%), Servicios, 54%
- **Sistema político:** República Democrática
- **Moneda:** Rupia India (1 Euro = 72,7 INR)
- **Religión:** Hinduismo 81%, Islamismo 12%, Cristianismo 2,4%, Sij 2%, Budismo 1%, Jainismo 0,6%, Otros 1%
- **Clima:** Estación cálida de abril a junio, la época de más calor, perfecta para visitar el Himalaya y las zonas más altas; Estación húmeda de junio a octubre el Monzón, el calor y la humedad imperan pero a la vez la India se llena de fiestas y colores, llueve a cantaros todos los días, sólo un rato después sale el sol; Estación fría de octubre a abril, la época más placentera para viajar por el continente, la temperatura es agradable y el cielo está despejado la mayor parte del tiempo.
- **Diferencia horaria con España:** +5,30 (verano); + 4,30 (invierno).
- **Lengua oficial:** Hindú e inglés. Existen otras 14 lenguas no oficiales.
- **Visado:** 155 € / WEB: 60 USD

ISLAS MALDIVAS

- **Población:** 317.280 h • **Territorio:** 1.171 km²
- **Sistema político:** República Presidencial
- **Moneda:** Rufiyaa (MVR) (1 Euro = 17,29 MVR aprox.)
- **Religión:** Islam
- **Clima:** Al estar en el ecuador tiene un clima con temperaturas estables durante todo el año, con una temperatura mínima de 23° y máxima de 33°. El clima está dominado por 2 estaciones: la seca, que va de Diciembre a Marzo y la húmeda que va de Abril a Octubre.
- **Diferencia horaria con España:** +5 GMT
- **Lengua oficial:** Dhivehi
- **Visado:** No requiere visado para turistas españoles.
- **Tasas de salida:** 30 USD

TIBET


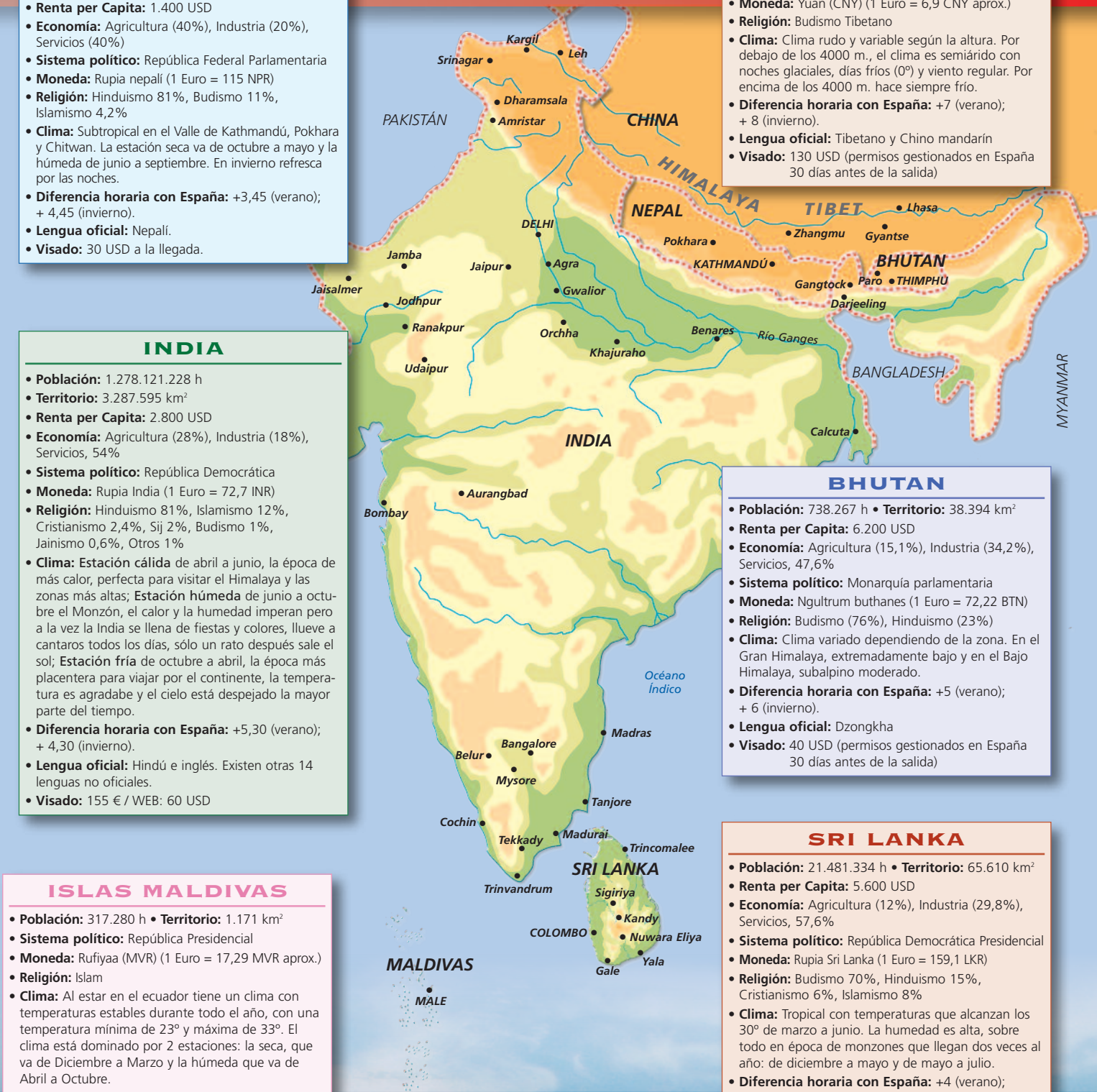
- **Población:** 2.840.000 h • **Territorio:** 1.228.400 km²
- **Renta per Capita:** 13861 Yuanes
- **Sistema político:** Teocracia
- **Moneda:** Yuan (CNY) (1 Euro = 6,9 CNY aprox.)
- **Religión:** Budismo Tibetano
- **Clima:** Clima rudo y variable según la altura. Por debajo de los 4000 m., el clima es semiárido con noches glaciales, días fríos (0°) y viento regular. Por encima de los 4000 m. hace siempre frío.
- **Diferencia horaria con España:** +7 (verano); + 8 (invierno).
- **Lengua oficial:** Tibetano y Chino mandarín
- **Visado:** 130 USD (permisos gestionados en España 30 días antes de la salida)

BHUTAN






- **Población:** 738.267 h • **Territorio:** 38.394 km²
- **Renta per Capita:** 6.200 USD
- **Economía:** Agricultura (15,1%), Industria (34,2%), Servicios, 47,6%
- **Sistema político:** Monarquía parlamentaria
- **Moneda:** Ngultrum buthanes (1 Euro = 72,22 BTN)
- **Religión:** Budismo (76%), Hinduismo (23%)
- **Clima:** Clima variado dependiendo de la zona. En el Gran Himalaya, extremadamente bajo y en el Bajo Himalaya, subalpino moderado.
- **Diferencia horaria con España:** +5 (verano); + 6 (invierno).
- **Lengua oficial:** Dzongkha
- **Visado:** 40 USD (permisos gestionados en España 30 días antes de la salida)

SRI LANKA

- **Población:** 21.481.334 h • **Territorio:** 65.610 km²
- **Renta per Capita:** 5.600 USD
- **Economía:** Agricultura (12%), Industria (29,8%), Servicios, 57,6%
- **Sistema político:** República Democrática Presidencial
- **Moneda:** Rupia Sri Lanka (1 Euro = 159,1 LKR)
- **Religión:** Budismo 70%, Hinduismo 15%, Cristianismo 6%, Islamismo 8%
- **Clima:** Tropical con temperaturas que alcanzan los 30° de marzo a junio. La humedad es alta, sobre todo en época de monzones que llegan dos veces al año: de diciembre a mayo y de mayo a julio.
- **Diferencia horaria con España:** +4 (verano); + 5 (invierno).
- **Lengua oficial:** Cingalés y tamil.
- **Visado:** 30 USD.



INFORMACIÓN DE CÍAS. AÉREAS (para los programas publicados u otros)

Compañías Aéreas	Clases de Reserva	Ciudades de Salida	Tasas Aéreas (vigentes a fecha 18 Mayo 2017)						
	Clases "U" y "L"	VUELO DIRECTO a DELHI desde MADRID	Delhi: 310 € Kathmandú: 360 €						
VUELO DE IDA (VUELO DIRECTO)		VUELO DE REGRESO							
Nº VUELO	DÍAS OPERACIÓN	TRAYECTO	HORARIOS	DURACIÓN	Nº VUELO	DÍAS OPERACIÓN	TRAYECTO	HORARIOS	DURACIÓN
AI 136	M, J y S	Madrid/Delhi	22,50-11,00 ^{s1}	08 h. 40 min.	AI 135	M, J y S	Delhi/Madrid	15,00-21,20	09 h. 50 min.
	Clases "K" y "L"	Madrid, Barcelona, Bilbao, Málaga, Valencia, Sevilla y Palma	Delhi: 450 € Bombay: 442 € • Madras: 424 €						
VUELO DE IDA		VUELO DE REGRESO							
Nº VUELO	DÍAS OPERACIÓN	TRAYECTO	HORARIOS	DURACIÓN	Nº VUELO	DÍAS OPERACIÓN	TRAYECTO	HORARIOS	DURACIÓN
LH 1807	DIARIO	Madrid/Munich	07,35-10,05		LH 763	DIARIO	Delhi/Munich	01,00-05,40	
LH 762	DIARIO	Munich/Delhi	12,20-23,20	12 h. 15 min.	LH 1800	DIARIO	Munich/Madrid	08,35-11,05	13 h. 35 min.
LH 1809	DIARIO	Barcelona/Munich	09,10-11,05		LH 763	DIARIO	Delhi/Munich	01,00-05,40	
LH 762	DIARIO	Munich/Delhi	12,20-23,20	10 h. 40 min.	LH 1800	DIARIO	Munich/Barcelona	06,30-08,30	11 h. 00 min.
La cía. Lufthansa tiene otro vuelo directo más desde Madrid y Barcelona									
	Clases "V" y "H"	Madrid, Barcelona, Bilbao, Valencia y Málaga	Colombo: 418 € Delhi: 405 € • Kathmandú: 378 € • Male: 430 €						
VUELO DE IDA		VUELO DE REGRESO							
Nº VUELO	DÍAS OPERACIÓN	TRAYECTO	HORARIOS	DURACIÓN	Nº VUELO	DÍAS OPERACIÓN	TRAYECTO	HORARIOS	DURACIÓN
TK 1860	DIARIO	Madrid/Estambul	18,15-23,25		TK 737	DIARIO	Colombo/Estambul	20,25-05,05 ^{s1}	17 h. 25 min.
TK 730	DIARIO	Estambul/Colombo	01,55-15,10 ^{s1}	17 h. 25 min.	TK 1857	DIARIO	Estambul/Madrid	07,15-10,40 ^{s1}	17 h. 45 min.
TK 1856	DIARIO	Barcelona/Estambul	18,50-23,20		TK 737	DIARIO	Colombo/Estambul	20,25-05,05 ^{s1}	17 h. 10 min.
TK 730	DIARIO	Estambul/Colombo	01,55-15,10 ^{s1}	16 h. 45 min.	TK 1853	DIARIO	Estambul/Barcelona	07,15-10,05 ^{s1}	17 h. 10 min.
	Clases "N" y "V"	Madrid y Barcelona	Kathmandú: 295 € Delhi: 305 € • Goa: 320 € • Male: 324 €						
VUELO DE IDA		VUELO DE REGRESO							
Nº VUELO	DÍAS OPERACIÓN	TRAYECTO	HORARIOS	DURACIÓN	Nº VUELO	DÍAS OPERACIÓN	TRAYECTO	HORARIOS	DURACIÓN
QR 150	DIARIO	Madrid/Doha	17,20-01,00 ^{s1}		QR 651	M, J y S	Kathmandú/Doha	21,20-23,20	
QR 652	DIARIO	Doha/Kathmandú	03,25-10,45 ^{s1}	13 h. 55 min.	QR 547	M, J y S	Doha/Madrid	01,20-07,30 ^{s1}	14 h. 20 min.
QR 146	DIARIO	Barcelona/Doha	17,45-00,55 ^{s1}		QR 651	M, J y S	Kathmandú/Doha	21,20-23,20	
QR 652	DIARIO	Doha/Kathmandú	03,25-10,45 ^{s1}	13 h. 40 min.	QR 137	L, X y V	Doha/Barcelona	01,45-07,40 ^{s1}	14 h. 05 min.
	Clases "U" y "B"	Madrid y Barcelona	Delhi: 365 € • Colombo: 335 € • Male: 370 €						
VUELO DE IDA		VUELO DE REGRESO							
Nº VUELO	DÍAS OPERACIÓN	TRAYECTO	HORARIOS	DURACIÓN	Nº VUELO	DÍAS OPERACIÓN	TRAYECTO	HORARIOS	DURACIÓN
EK 142	DIARIO	Madrid/Dubai	15,20-00,45 ^{s1}		EK 513	DIARIO	Delhi/Dubai	04,15-06,25 ^{s1}	
EK 510	DIARIO	Dubai/Delhi	04,00-09,05 ^{s1}	13 h. 10 min.	EK 141	DIARIO	Dubai/Madrid	07,35-13,25 ^{s1}	12 h. 40 min.
EK 186	DIARIO	Barcelona/Dubai	15,30-00,25 ^{s1}		EK 513	DIARIO	Delhi/Dubai	04,15-06,25 ^{s1}	
EK 510	DIARIO	Dubai/Delhi	04,00-09,05 ^{s1}	14 h. 05 min.	EK 185	DIARIO	Dubai/Barcelona	08,15-13,25 ^{s1}	12 h. 40 min.
EK 142	DIARIO	Madrid/Dubai	15,20-00,45 ^{s1}		EK 349	DIARIO	Colombo/Dubai	03,15-06,00 ^{s1}	
EK 650	DIARIO	Dubai/Colombo	02,40-08,40 ^{s1}	13 h. 50 min.	EK 141	DIARIO	Dubai/Madrid	07,35-13,25 ^{s1}	13 h. 40 min.
EK 186	DIARIO	Barcelona/Dubai	15,30-00,25 ^{s1}		EK 349	DIARIO	Colombo/Dubai	03,15-06,00 ^{s1}	
EK 650	DIARIO	Dubai/Colombo	02,40-08,40 ^{s1}	13 h. 40 min.	EK 185	DIARIO	Dubai/Barcelona	08,15-13,25 ^{s1}	13 h. 40 min.
EK 142	DIARIO	Madrid/Dubai	15,20-00,45 ^{s1}		EK 653	DIARIO	Male/Dubai	23,00-02,00 ^{s1}	
EK 656	DIARIO	Dubai/Male	02,30-07,40 ^{s1}	13 h. 20 min.	EK 141	DIARIO	Dubai/Madrid	08,15-13,25 ^{s1}	17 h. 20 min.
EK 186	DIARIO	Barcelona/Dubai	15,30-00,25 ^{s1}		EK 653	DIARIO	Male/Dubai	19,10-05,25 ^{s1}	
EK 656	DIARIO	Dubai/Male	02,30-07,40 ^{s1}	13 h. 10 min.	EK 185	DIARIO	Dubai/Barcelona	07,35-13,25 ^{s1}	14 h. 10 min.

Consultar Notas y Condiciones y Tarifas Business comunes a todas las cías. aéreas en página 63.